



АДМИНИСТРАЦИЯ ГОРОДА ПЕРМИ  
ДЕПАРТАМЕНТ ЗЕМЕЛЬНЫХ ОТНОШЕНИЙ

РЕШЕНИЕ

о размещении объектов № 960 от 18.07.2018

г. Пермь, ул. Сибирская, 15

Департамент земельных отношений администрации города Перми в соответствии с пунктом 3 статьи 39.36 Земельного кодекса Российской Федерации, Положением о порядке и условиях размещения объектов на землях или земельных участках, находящихся в государственной или муниципальной собственности, на территории Пермского края без предоставления земельных участков и установления сервитутов, утвержденным постановлением Правительства Пермского края от 22.07.2015 № 478-п

**разрешает:** Калинину Илье Сергеевичу

**размещение объекта:** проезды, в том числе вдольтрассовые, и подъездные дороги, для размещения которых не требуется разрешения на строительство

**на землях:** государственная собственность на которые не разграничена

**на срок:** 11 месяцев

**местоположение:** г. Пермь, Индустриальный район, юго-восточнее земельного участка с кадастровым номером 59:01:4716065:5 по ул. Промышленной, 137а.

Территория, согласно схеме, расположена в зоне с особым условием использования территорий: приаэродромная территория аэродрома аэропорта Большое Савино; в санитарно-защитной зоне: промышленный узел «Осенцы».

Калинину И.С. необходимо соблюдать правила охранных зон воздушного пространства, установленные постановлением Правительства Российской Федерации от 11.03.2010 № 138 «Об утверждении Федеральных правил использования воздушного пространства Российской Федерации».

**Приложение:**

Схема предполагаемых к использованию земель или части земельного участка с координатами поворотных точек границ земельного участка (на 1 л. в 1 экз.).

Заместитель начальника отдела  
предоставления земельных участков



Н.М. Санникова

# Схема предполагаемых к использованию земель или части земельного участка

Объект: Проезды, в том числе вдольтрассовые, и подъездные дороги, для размещения которых не требуется разрешения на строительство

Местоположение: юго-восточнее земельного участка с кадастровым номером 59:01:4716065:5 расположенного по адресу: Пермский край, город Пермь, Индустриальный район, улица Промышленная, 137а

Площадь земель или части земельного участка, кв.м: 3071 кв.м






Вид разрешенного использования:



Масштаб 1:2000


Каталог координат, м		
№	X	Y
1	508060,14	2227467,13
2	507741,60	2227757,61
3	507731,87	2227747,45
4	507737,07	2227742,76
5	507741,75	2227747,97
6	508055,40	2227461,98

## Условные обозначения:

-  - границы земельного участка внесенные в ГРН
-  - предполагаемые границы земельного участка
-  - условные номер предполагаемого земельного участка
-  - кадастровый номер квартала
-  - кадастровый номер земельного участка

Описание границ смежных землепользователей:  
от 1 точки до 2 точки неразграниченные земли  
от 2 точки до 3 точки неразграниченные земли  
от 3 точки до 4 точки 59:01:4716065:5  
от 4 точки до 5 точки неразграниченные земли  
от 5 точки до 6 точки неразграниченные земли  
от 6 точки до 1 точки неразграниченные земли

Заявитель:



(подпись, расшифровка)

МП  
(для юридических лиц  
и индивидуальных предпринимателей)

Верно